



Katastrální situační výkres



MÁNESOVA č.p.204, DOMAŽLICE

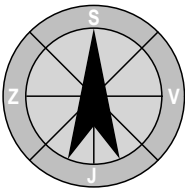
poz. parc. č. 2319/1, st. 1193, k. ú. Domažlice [630853]

LEGENDA

- ŘEŠENÉ POZEMEKY VE VLASTNICTVÍ INVESTORA
- OBJEKT NA POZEMKU VE VLASTNICTVÍ INVESTORA

Parcelní číslo: [2319/1](#)  
Obec: [Domažlice \[553425\]](#)  
Katastrální území: [Domažlice \[630853\]](#)  
Číslo LV: [1](#)  
Výměra [m<sup>2</sup>]: 452  
Typ parcely: Parcela katastru nemovitostí  
Mapový list: [DKM](#)  
Určení výměry: Ze souřadnic v S-JTSK  
Druh pozemku: zahrada

Parcelní číslo: [st. 1193](#)  
Obec: [Domažlice \[553425\]](#)  
Katastrální území: [Domažlice \[630853\]](#)  
Číslo LV: [1](#)  
Výměra [m<sup>2</sup>]: 1150  
Typ parcely: Parcela katastru nemovitostí  
Mapový list: [DKM](#)  
Určení výměry: Ze souřadnic v S-JTSK  
Druh pozemku: zastavěná plocha a nádvoří



© 2023 MP technik

RAZÍTKO:		ZPRACOVATEL DOKUMENTACE:	
		<div>MPtechnik</div> <div>Francouzská č.p. 149, 345 62 Holýšov</div> <div>IČ 05360889, ID n8a2jvy</div> <div>www.mptechnik.cz</div>	
ZODP. PROJEKTANT:		Martin Polák, ČKAIT: 0202087, Francouzská 149, 345 62 Holýšov	
KONTROLOVAL:		Martin Polák, ČKAIT: 0202087, Francouzská 149, 345 62 Holýšov	
VYPRACOVAL:		Ing. Pavel Hrba Francouzská 149, 345 62 Holýšov	
KATASTRÁLNÍ ÚZEMÍ:		Domažlice [630853]	
POZEMEK PARC. Č.		poz. parc. č.2319/1, st. 1193	
INVESTOR:		Město Domažlice Náměstí Míru 1, Město, 34401 Domažlice	
NÁZEV DOKUMENTACE: STAVEBNÍ ÚPRAVY OPLOCENÍ, MÁNESOVA č.p. 204, DOMAŽLICE (Domažlice, Mánesova č.p. 204, parc. č. 2319/1, st. 1193, k.ú. Domažlice)			
NÁZEV VÝKRESU:		Katastrální situační výkres	
FORMÁT:	DATUM:	STUPEŇ:	Č. PARÉ:
A3	18.8.2023	DSP	
MĚŘÍTKO:		Č. VÝKRESU:	
1:500		C.2	