






Legenda:  Vysílací pracoviště  Obousměrný BH  Siréna  
 Integrace hladinoměru  2 x Panelový reproduktor

Název výkresu:  
Varovný informační systém pro město Domažlice  
Navrhované umístění koncových prvků - přehledová mapa

Datum: 12/2022	Revize: 0	Měřítko: NS
Formát: A3	Číslo výkresu: VIS-2.1	List: 1 Listů: 5