

KATASTRÁLNÍ ÚZEMÍ:
P.P.Č.

DOMAŽLICE
2725/10

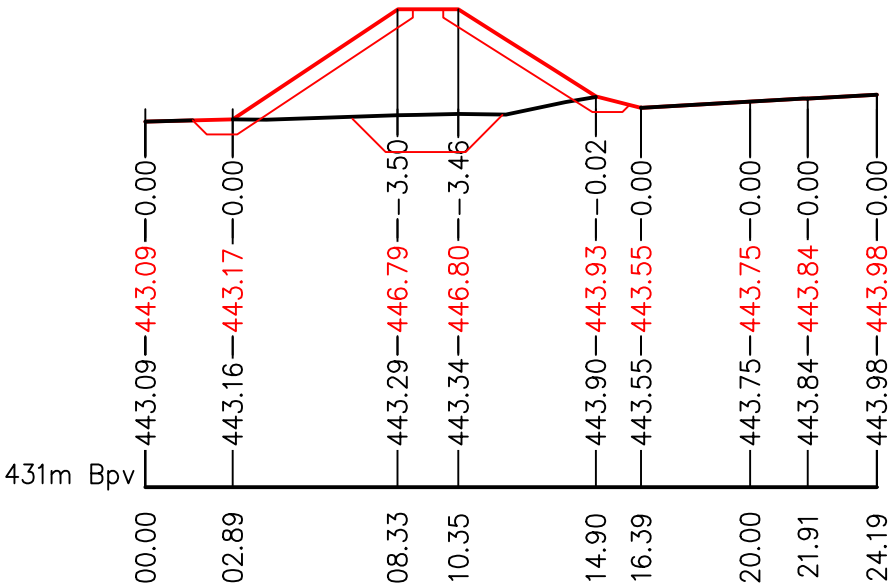
PODÉLNÝ PROFIL PH1 1:250

VÝKOP/NÁSYP:

NOVÝ TERÉN:

PŮVODNÍ TERÉN:

SROVNÁVACÍ ROVINA:
STANIČENÍ:



KATASTRÁLNÍ ÚZEMÍ:
P.P.Č.

DOMAŽLICE
2725/10

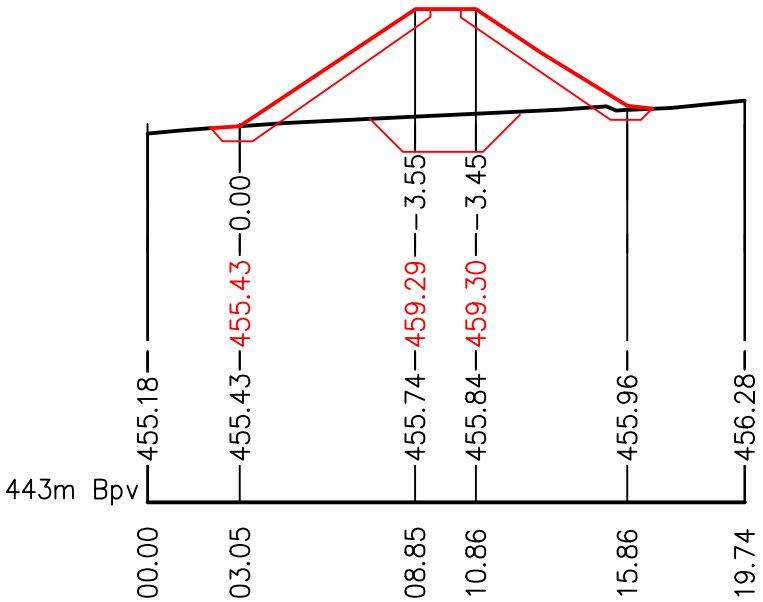
PODÉLNÝ PROFIL PH3 1:250

VÝKOP/NÁSYP:

NOVÝ TERÉN:

PŮVODNÍ TERÉN:

SROVNÁVACÍ ROVINA:
STANIČENÍ:



KATASTRÁLNÍ ÚZEMÍ:
P.P.Č.

DOMAŽLICE
2725/10

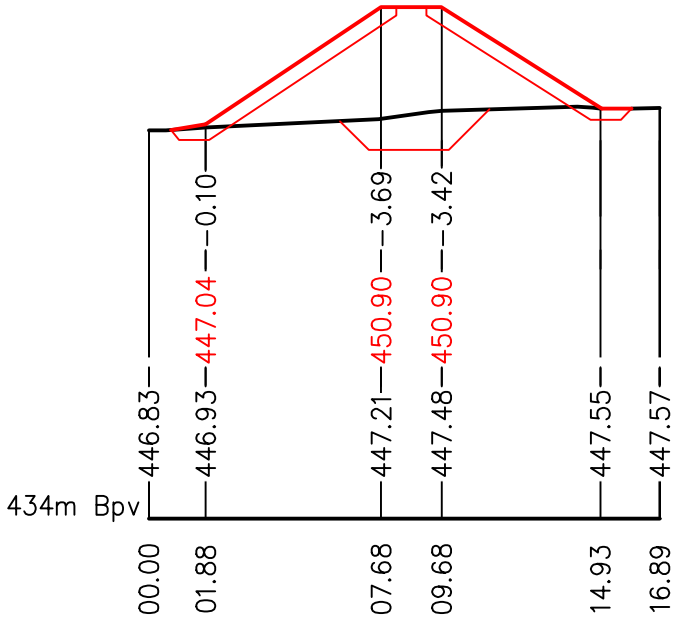
PODÉLNÝ PROFIL PH2 1:250

VÝKOP/NÁSYP:

NOVÝ TERÉN:

PŮVODNÍ TERÉN:

SROVNÁVACÍ ROVINA:
STANIČENÍ:



Ing. Antonín Kavan tel.: +420 736 480 955 fax.: +420 353 825 207 e-mail: kavan@astai.cz www.astai.cz				
KRESLIL :	ZODP. PROJEKTANT	VED. PROJEKTANT	ZAK. ČÍSLO	12/2019
Ing. Martin Váňa	Ing. Antonín Kavan	Ing. Antonín Kavan	STUPEŇ	DPS
			DATUM	12/2019
INVESTOR	Město Domažlice		MĚŘITKO	1:250
SÍDLO	náměstí Míru 1, 344 01 Domažlice		FORMÁT	A3
ZAKÁZKA:				PŘÍLOHA.Č.
PROTIEROZNÍ OPATŘENÍ ROKLE, DOMAŽLICE				D.6
OBJEKT: SO 02, 03, 04 PŘEHRÁŽKY PH1, PH2, PH3				
OBSAH: PODÉLNÝ PROFIL PŘEHRÁŽKY PH1, PH2, PH3				